

**Albert de Pablo.** Barcelona 1955. Arquitecte, especialitzat en urbanisme per l'Escola Tècnica Superior d'Arquitectura de Barcelona 1978; i Màster en Intervenció Ambiental per la Universitat de Barcelona 1994. Exerceix professionalment des de l'any 1979.

Dedicat a la planificació, l'ordenació i la gestió urbanes. És consultor en matèria d'ordenació i gestió urbanística. En els darrers deu anys ha treballat en la diagnosi de diversos planejaments urbanístics en vigor, en la reconsideració de la classificació urbanística de nombrosos sòls del país, en teixits periurbans de baixa densitat amb dèficits urbanístics, i en la reordenació urbanística i la reactivació de teixits industrials i d'activitat econòmica.

És director de l'equip professional Interlands® des de la seva constitució l'any 1994. En aquest marc professional ha redactat i desenvolupat plans i projectes urbanístics d'abast i escala molt diversos; així com plans i estudis sectorials relacionats amb els aspectes socio-econòmics dels plans, amb els seus aspectes ambientals, i amb els fluxos i les xarxes urbanes.

## **Lupe Serraima Milian**

- Arquitecta per l'Escola d'Arquitectura de Barcelona (ETSAB).
- Postgrau d'urbanisme (Escola Sert) i Postgrau diagnosi, reparació i manteniment d'edificis d'habitatges (Escola Sert)
- Responsable d'urbanisme al Servei d'Urbanisme de la Diputació de Barcelona des del 2021.
- Tècnica del Servei d'urbanisme (2008-2021). Referent de planejament urbanístic (2016-actualitat)
- Arquitecte Municipal Ajuntament de Montcada i Reixac. Departament d'Urbanisme i Llicències. (2006-2007)
- Cap de projectes del despatx professional Dilmé & Fabré, arquitectes en l'àmbit d'arquitectura i urbanisme (1998-2006)



[Inici](#) > [Generalitat](#) > [Organismes](#) > Organisme

## Subdirecció General de Coordinació Urbanística

[Imprimir](#)

### Organigrama



**Responsable** Sr. Francesc Xavier Rehues Estivill  
**Càrrec** subdirector general de Coordinació Urbanística

**Adreça**  **Mapa**  
**Població** Avinguda de Josep Tarradellas, 2-6  
08029 Barcelona  
**Telèfon** 93 495 80 00  
**Fax** 93 495 80 01  
**Accessibilitat** Edifici accessible   
**Contacte** **Bústia electrònica**  
**Adreça web** <https://territori.gencat.cat/>

### Funcions

- Coordinar al territori totes les actuacions que incideixen en el planejament urbanístic, d'acord amb els criteris de sostenibilitat, el planejament territorial i les polítiques de paisatge, i fer-ne el seguiment.
- Coordinar a nivell funcional els Serveis Territorials d'Urbanisme.
- Supervisar que els informes dels expedients que se sotmeten a la valoració dels òrgans urbanístics col·legiats de la Generalitat de Catalunya compleixin amb els criteris establerts per la Direcció General d'Urbanisme.
- Establir criteris homogenis per a tots els serveis territorials d'urbanisme pel que fa als documents urbanístics lligats a la tramitació urbanística, en relació amb aspectes formals i de contingut, i fer-ne el seguiment.
- Qualsevol altra funció de naturalesa anàloga que se li encomani.

### Normativa

-  **DECRET 2/2020, de 8 de gener, de modificació de l'estructura del Departament de Territori i Sostenibilitat.** (DOGC núm. 8039)
-  **DECRET 277/2016, de 2 d'agost, de reestructuració del Departament de Territori i Sostenibilitat.** (DOGC núm. 7177)

data actualització (03/08/2021)